



# Montagne ardéchoise

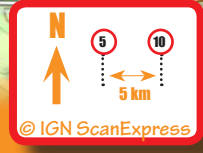
Parcours en vélo électrique, tous chemins et cyclotourisme

Départ : St-Cirgues-en-Montagne



Saint-Cirgues-en-Montagne

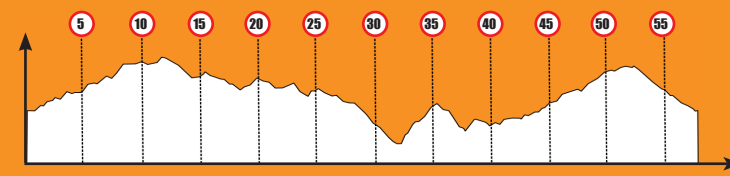
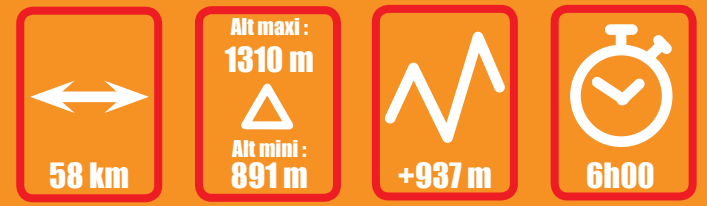
**21** - Terres des seigneurs de Montlaur et Géorand -  
Sportif



## Descriptif

Vous remonterez la vallée où coule le Vernazon et longerez la forêt de Mazan. Un peu après le lieu dit Fourdeau vous suivrez une piste forestière sur environ 1,5 km. Dans le village d'Issanlas quelques belles maisons traditionnelles. Au lieu dit Chabannes se trouve le musée du tailleur de pierre (à visiter). Dans le village de Coucouron, très belle église du XIIème, tous les mercredis grands marchés où touristes et habitants se retrouvent, trois laiteries dans le village où sont produits fromages de vache, brebis et chèvre. Dans le village de La Chapelle-Graillose très belle église romane du XIIème ; vous pourrez aussi admirer les

très belles maisons en pierres de pays. Un petit stop au lac d'Issarlès, puis départ pour le col du Gage, superbe vue sur le lac. Au lieu dit La Palisse, le barrage du même nom avec son imposante voûte de 57 m de haut, sur la Loire. Il sert de réservoir de régulation pour l'usine hydroélectrique de Montpezat. Vous remonterez la vallée de la Loire jusqu'à Rieutord. Vous passerez au pied du Suc de Bauzon, volcan qui détourne définitivement la jeune Loire de son trajet vers la Méditerranée pour la guider vers l'Atlantique.



Position	Direction	Nom route	Km effectués	Altitude	A voir	Services
Camping de St-Cirgues-en-Montagne			0,00 km	1057 m		Camping
D 160		D 160	0,09 km	1059 m		
St-Cirgues-en-Mtg, D 160 / D 110		D 110	0,33 km	1060 m	Très belle église du XIIème	Restaurants, bar, épicerie, boulangerie, boucherie
Saint-Cirgues-en-Montagne D 110 / D 288 (sortie du village)		D 288	1,19 km	1071 m		
D 288 / Voie communale		D 288	2,99 km	1117 m	Vallée du ruisseau du Vernazon	
D 288 / Voie communale		D 288	4,25 km	1138 m		
D 288 / Voie communale		D 288	4,83 km	1143 m		
D 288 / Piste forestière		D 288	6,08 km	1173 m		
D 288 / Voie communale		D 288	6,15 km	1175 m		
D 288 / Piste forestière		D 288	8,76 km	1273 m		
D 288 / Voie communale		Voie communale	9,70 km	1284 m		
Voie communale / Piste forestière (début goudron)		Piste forestière	11,16 km	1285 m		
Pistes forestières		Piste forestière	12,17 km	1294 m		
Piste forestière / Voie communale		Voie communale	12,46 km	1289 m	Belle petite route dans une vallée bucolique	
Voie communale		Voie communale	15,50 km	1235 m		
Issanlas, Voie communale / D 117		D 117	15,60 km	1228 m	Très belle maison dans le village	Produits locaux
D 117 / Voie communale		D 117	16,05 km	1221 m		
D 117 / Voie communale		Voie communale	16,14 km	1224 m		
Hameau, Voies communales		Voie communale	19,56 km	1205 m	Hameau de Chabanne, musée de la pierre	
Voie communale / D 16		D 16	21,52 km	1162 m		
D 16 / D 298 (rond point)		D 298	21,74 km	1162 m		
Coucouron (la poste)		Voie communale	22,07 km	1158 m	Très belle église du XIIème, lac de Coucouron, Parcours patrimoine	Restaurants, bar, épicerie, boulangerie, boucherie, pharmacie, presse, poste, Office de Tourisme , banque
Coucouron		Voie communale	22,13 km	1165 m		
Coucouron		Voie communale	22,24 km	1166 m		
Voie communale / D 16		D 16	24,22 km	1142 m		
D 16 / D 110		D 16	24,88 km	1146 m		
D 16 / Voie communale		D 16	25,37 km	1164 m		
Village, D 16 / Voie communale		D 16	27,48 km	1102 m	Village de La Chapelle-Graillose. Très belle église romane du XIIème	Restaurant, dépôt de pain
D 16 / Voie communale		D 16	28,05 km	1098 m		
D 16 / Voie communale		D 16	31,64 km	929 m		
D 16 / Voie communale (après le pont)		Voie communale	32,35 km	911 m	Le pont sur la Loire	
Voie communale		Voie communale	32,57 km	900 m		
Village du Lac-d'Issarlès, Voie communale		Voie communale	33,55 km	982 m	Village du Lac-d'Issarlès, baignade, grottes troglodytes, église avec toit de lauzes	Restaurants, épicerie, bar, boulangerie, boucherie, presse, agence postale, camping
Voie communale		Voie communale	33,63 km	984 m		
Village du Lac-d'Issarlès, Voie communale / D 116		D 116	34,10 km	1006 m		
D 116 / Voie communale		D 116	35,52 km	1091 m	Col du Gage, superbe vue sur le lac d'Issarlès	
D 116 / Voie communale		D 116	36,96 km	1024 m		
D 116 / Voie communale		D 116	41,00 km	982 m	Barrage de la Palisse	
D 116 / D 160		D 160	42,74 km	1025 m		
D 160 / Voie communale		Voie communale	42,93 km	1018 m	Vallée de la Loire	
Voie communale / D 536		D 536	48,26 km	1144 m		
D 536 / Voie communale		D 536	50,57 km	1247 m	Belle vue sur la Montagne Ardéchoise	Bar
D 536 / D 110		D 110	52,38 km	1254 m		
D 110 / Voie communale		D 110	53,94 km	1178 m		Restaurant
D 110 / D 160		D 110	57,24 km	1062 m		
D 110 / D 160		D 160	57,37 km	1059 m		
Camping de St-Cirgues-en-Montagne		Arrivée	57,65 km	1057 m		

Possibilité de recharge de batterie

**ardèche**  
ESPACE MONTAGNE