


# Montagne ardéchoise

Parcours en vélo électrique, tous chemins et cyclotourisme

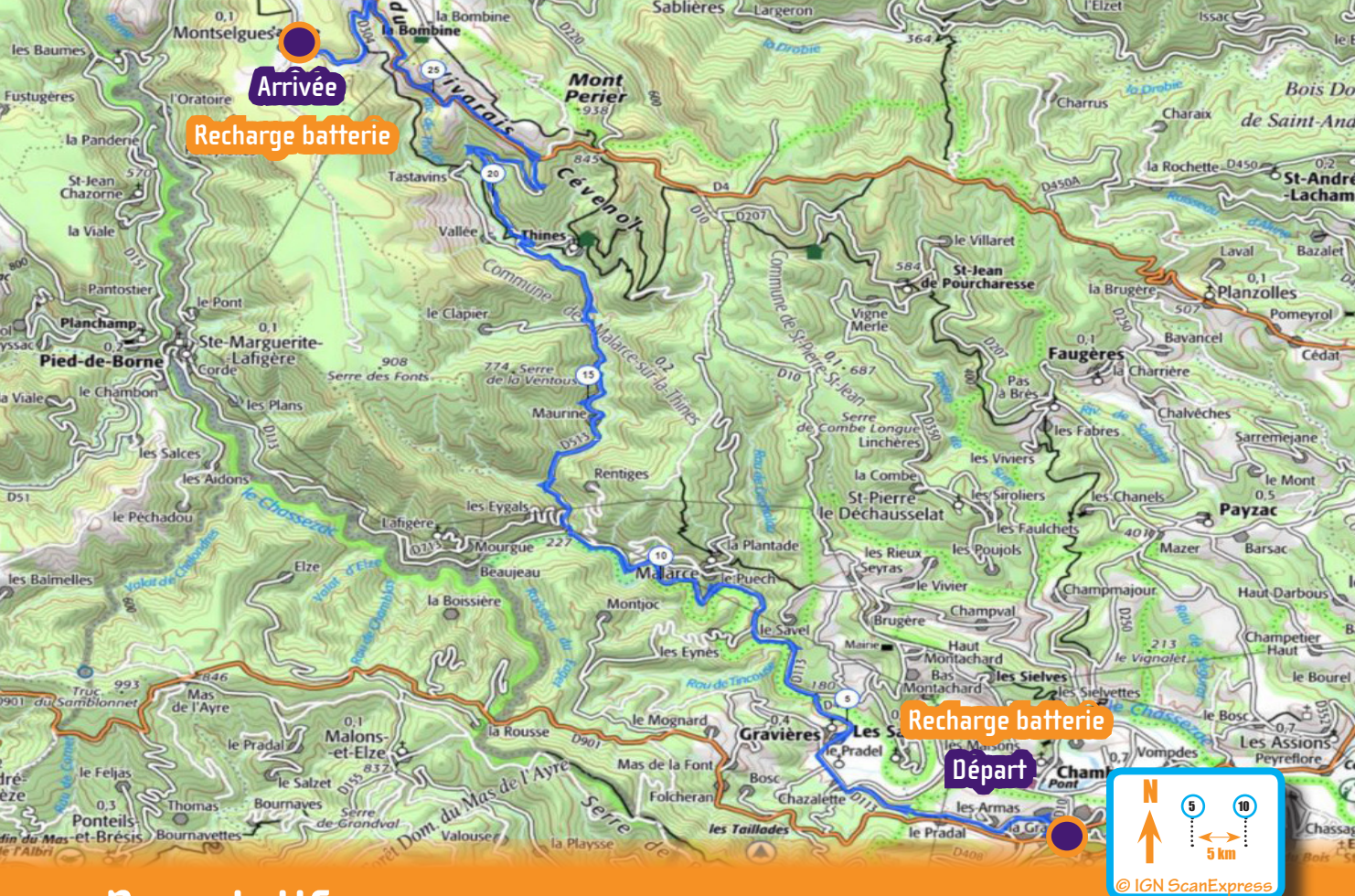
Départ : Les Vans



Thines

L2  
Moyen

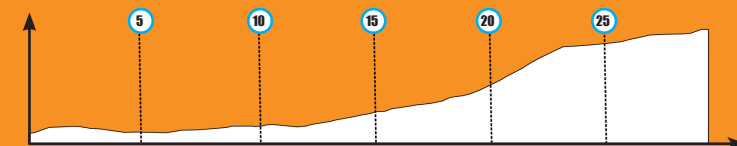
- Liaison Les Vans / Montselgues -



## Descriptif

Cet itinéraire vous permettra de rejoindre Montselgues en remontant une vallée riche en paysages et biodiversité : la vallée de la Thines. Vous longerez cette rivière jusqu'à arriver au village de Thines où vous trouverez la maison du Parc Naturel Régional des Monts d'Ardèche, un monument de la résistance et un somptueuse église Romane du XIème siècle. Après ce village

où vous aurez notamment pu observer la rupture géologique shiste-granite, vous monterez par une petite route avec un pourcentage assez élevé pour rejoindre la route départementale qui vous emmènera jusqu'à Montselgues.



Position	Direction	Nom route	Km effectués	Altitude	A voir	Services
Les Vans, rond point devant la Poste	➤	Route de Champfagou	0,00 km	169 m	Village des Vans	Restaurants, tous commerces, Cévennes Aventure 📍
Chemin du Chaussier / Route de Champfagou	➤	Route de Champfagou	0,17 km			
Sentier des Passets / chemin des Passets / Route de Champfagou	↙	Route de Champfagou	0,35 km			
Chemin de la Malautière / Route de Champfagou	⬆️	Route de Champfagou	0,53 km		Le Petit Paris, un chaos et un hameau, un ensemble de boules de granite	
Route de Champfagou / Chemin du Pradal / Chemin des Conchettes	➤	Chemin du Pradal	1,19 km			
Chemin des Armas le Haut / Chemin du pradal	⬆️	Chemin du Pradal	1,57 km			
Chemin du Pradal / D 113	➤	D 113	2,10 km			
Gravières	⬆️	D 113	4,15 km			
D 113 / Voie communale (après le pont)	↙	D 113	5,56 km			
D 113 / D 227	⬆️	D 113 le long du Chassezac	9,50 km		Vallée de la Thines	
D 113 / D 513 (direction Thines)	➤	D 513	11,78 km			
Le moulin Maurin (direction Thines)	⬆️	D 513	16,55 km			
Thines (après le pont)	↙	Direction Montselgues	18,74 km		Thines village de la résistance, Eglise romane XIème siècle, maison du Parc Naturel Régional	Restaurant, maison du Gerboul (PNR) 📍
D 4 (direction Montselgues)	↙	D 4	22,89 km			
D 4 / D 304 (direction Montselgues)	↙	D 304	28,87 km		Village de Montselgues, Eglise romane	Restaurants, gîte La Fage 📍
Montselgues		Arrivée	0 km			

📍 Possibilité de recharge de batterie

**ardèche**  
ESPACE MONTAGNE 🌿



Eglise de Saint-Jean-de-Pourcharesses