

Du village de Saint-Etienne-de-Lugdarès, il est difficile d'imaginer qu'au détour d'un petit col se cachent des vallons cachés, des hameaux reculés,

des paysages sauvages à perte de vue. C'est pourtant ce que réserve cette petite virée à la journée.

Le «Saint-Tropez de la Montagne»

Ici vous trouverez des traces de nombreuses célébrités. Dans le village, au sein de la « cathédrale de la Montagne », vous pouvez admirer le maître-autel, classé Monument historique venu de l'ancienne abbaye des Chambons proche du village. Il fut offert par Monseigneur de Belsunce évêque de Marseille et bien sûr la conduite exemplaire durant la Peste de Marseille aurait permis de bouter l'épidémie hors des murs de la Ville.

La seconde célébrité est Henri Charrière dit « Papillon », né à Saint-Etienne-de-Lugdarès, condamné au bagne en Guyane, qui publiera à sa libération un livre dans lequel il s'attribue les évasions spectaculaires d'autres bagnards. Cet ouvrage sera adapté au grand écran avec Steve Mc Queen dans le rôle titre.

Vous passez ensuite dans le hameau des Hubacs, qui doit son nom à son exposition au nord. Lui aussi a eut son lot de célébrité et de faits notoires. Les seigneurs

y étaient les Agrains des Hubas qui s'illustrèrent, entre autres, en 1387, en écrasant avec deux autres seigneurs du voisinage une bande de routiers. Mais que sont les routiers, me direz-vous ? Ce sont les bandes regroupant des mercenaires, habituellement embauchés par les rois de France et d'Angleterre durant la guerre de Cent, qui se retrouvaient contraints à l'inactivité en période de trêves. Pour survivre, ces bandes armées se livraient aux pillages et maintenaient un climat d'insécurité permanent. Après leur victoire, nos trois seigneurs auraient gravés leur blason sur des pierres rondes se situant sur le volcan voisin.

Le hameau des Hubacs fut aussi le cadre de la première attaque meurtrière de la Bête du Gévaudan sur la personne de Jeanne Boulet, en 1764. La commune de Saint-Etienne-de-Lugdarès est donc le théâtre de faits lugubres, mais aussi, de ceux réclamant bravoure et bienveillance.

Elodie Blanc, historienne

Légende autour du sommet des trois seigneurs

Comme évoqué plus haut, au XIVème siècle, les 3 Seigneurs de la régions, après avoir vaincu les envahisseurs anglais, ont souhaité perpétuer le souvenir de cette éclatante victoire en faisant graver leurs armes sur 3 grandes pierres de granite au sommet des rochers auxquels ils ont donné leurs noms. Des

recherches ont été entreprises pour retrouver ces 3 tables perdues, en vain. Aussi, le mystère reste entier quant à la véritable localisation du sommet des 3 Seigneurs. Certains prétendent qu'il est celui qui culmine à 1363m d'autres celui à 1270m, d'autres encore celui à 1391m... à chacun son sommet !

Montagne ardéchoise

Parcours de randonnées à la journée ou à la demi-journée

Départ : St-Etienne-de-Lugdarès



Un des sommets de la montagne des trois seigneurs

8
Difficile

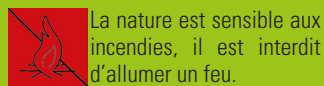
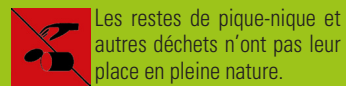
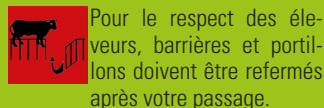
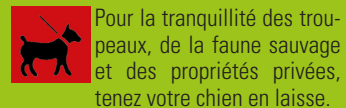
- Le sommet des trois seigneurs -



Conseils pratiques

Prévoyez de bonnes chaussures de marche, de quoi manger, de quoi boire et de quoi vous protéger du froid, de la pluie et du soleil. Ces chemins traversent des espaces naturels d'une grande richesse mais d'une toute aussi grande fragilité, ainsi que des propriétés privées, des cultures, des élevages et des exploitations forestières qui n'aspirent qu'à la tranquillité et au respect...

Aussi, à nous d'être des invités discrets...



Numéros utiles

Secours: 18 ou 112 - Météo France Ardèche : 08 92 68 02 07
Office de tourisme de la Montagne Ardéchoise, bureaux du secteur :
Saint-Laurent-les-Bains : 04 66 46 69 94 - Saint-Etienne-de-Lugdarès :
04 66 46 65 36

Si vous rencontrez des anomalies sur votre passage (erreurs ou absence de balisage, décharges sauvages, dégradations, manque de sécurité, ... ou autres), merci de le signaler aux offices de tourisme ou grâce à l'application SURICATE® sur <http://sentinelles.sportsdenature.fr/>

Les fiches randonnées de la Montagne ardéchoise sont téléchargeables gratuitement sur : www.randonnees-ma.fr



www.randonnees-ma.fr



Départ : Place du jumelage Vanden Berghe de Saint-Etienne-de-Lugarès (Point infos rando). Parking : Place du village.

Un peu plus loin au niveau d'un petit col (poteau « Chaloueyres »), ne pas redescendre sur Saint-Laurent-les-Bains mais prendre le chemin sur la gauche en suivant :

Sommet des 3 Seigneurs (0,7km)

1 Au poteau « Place du village » de l'autre côté de la route, longer la route principale vers Luc en suivant :

Les Hubacs (2,3km)
Sommet des 3 Seigneurs
5,9km

500m après, un petit PR conduit en aller-retour vers un petit sommet à peine dégarni à 1270m d'altitude qui se dit être le Sommet des 3 Seigneurs, mais le doute persiste quant à sa véritable localisation (Cf. Légende).

Sommet des 3 Seigneurs (0,3km)

200m après, au poteau « Saint-Etienne-de-Lugarès », prendre le petit passage goudronné sur la gauche qui descend à la rivière en suivant :

Les Hubacs (2,3km)
Sommet des 3 Seigneurs
5,7km

Passer sur le pont qui enjambe la rivière Masméjean (croix). Remonter sur l'autre versant puis laisser le chemin qui monte sur la gauche pour suivre la petite route goudronnée jusqu'au col de la croix des Hubacs.

Prendre le GR sur 500m jusqu'à un nouveau croisement de piste.

2 Au poteau « Croix des Hubacs », continuer sur la route en direction du hameau des Hubacs en suivant :

Hubacs (1km)
Laveyrune
7,2km

6 Au poteau « La Grise », poursuivre tout droit sur le chemin en ligne de crêtes avec une magnifique vue sur les Cévennes en suivant :

Col de Pratazanier (4km)
Le Bez
9,9km

3 Traverser le hameau des Hubacs, passer devant le four à pain joliment restauré.

7 Après 2km en crête, au poteau « Sommet de Pratazanier », prendre le chemin sur la gauche qui descend dans la forêt de hêtre en suivant :

Haute Gaselle (2,1km)
St Etienne de Lugarès
5km

Traverser un petit pont et ensuite emprunter le sentier empierré qui monte en direction de la forêt. Suivre ce chemin qui monte dans la forêt sur environ 4km jusqu'à un croisement de pistes important au niveau du col de Chaloueyres.

La descente est parfois raide et le chemin a souffert du ravinement.

4 Au poteau « La Chaloueyre », prendre à gauche en suivant :

Sommet des 3 Seigneurs (1km)
St-Laurent les Bains
5km

8 Au poteau « Les Gaselles Bis », continuer de descendre en suivant : Le chemin sort du bois.

Haute Gaselle (0,3km)
St Etienne de Lugarès
3,2km

5 Au poteau « La Chaloueyre Bis », poursuivre tout droit en suivant :

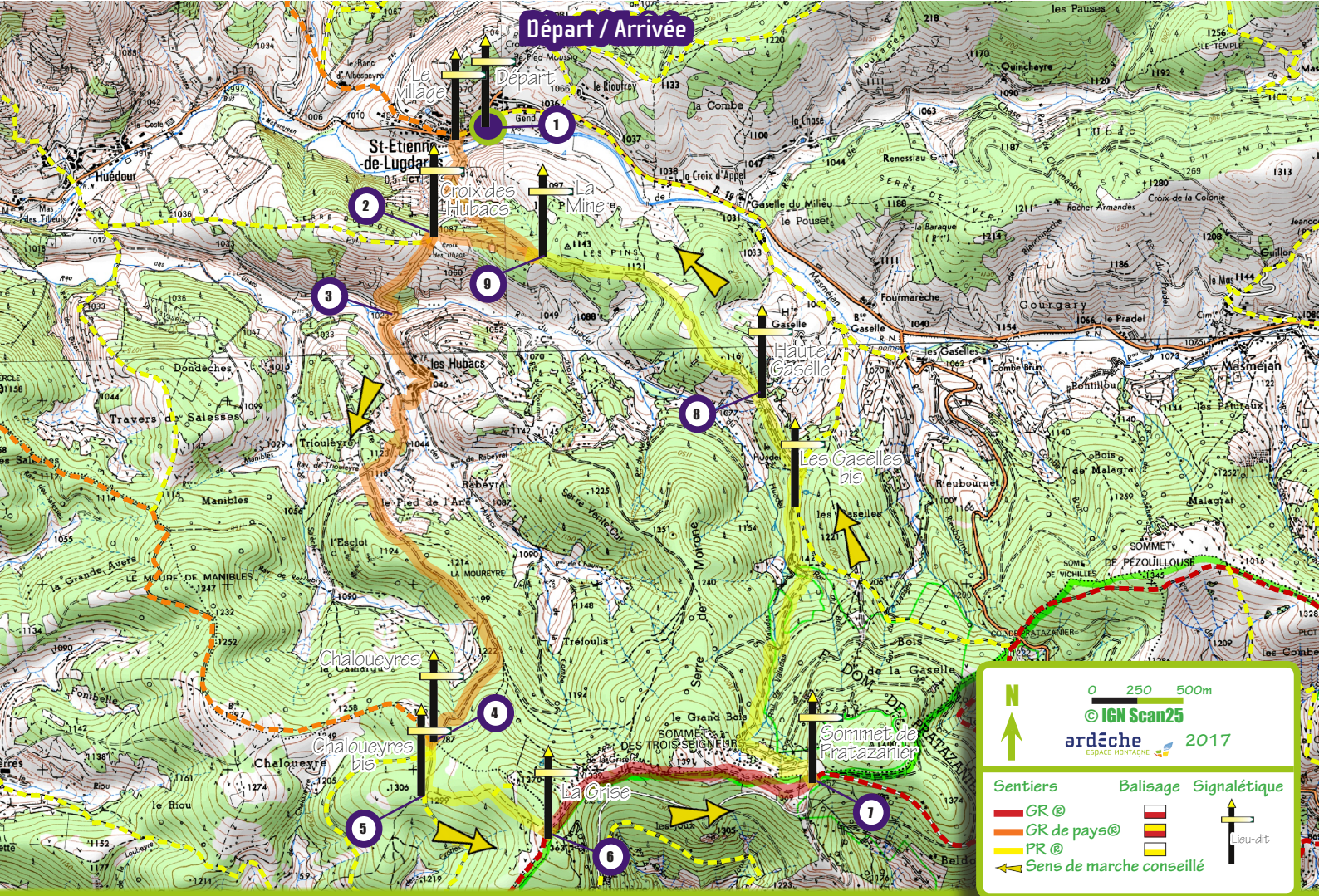
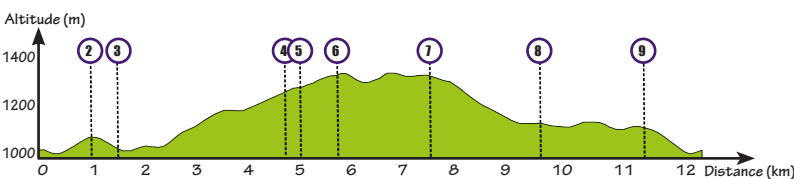
Saint-Laurent-les-Bains (4,9km)
Sommet des 3 Seigneurs
0,9km

8 Au poteau « Haute Gaselle », prendre la piste carrossable sur la gauche en suivant :

Hubacs (3,2km)
St Etienne de Lugarès
2,9km

9 Au poteau « La Mine », prendre le chemin qui descend vers Saint-Etienne-de-Lugarès à droite en suivant : Retour au village.

Cellier-du-Luc (6,6km)
St Etienne de Lugarès
0,9km



N
0 250 500m
© IGN Scan25
ardèche 2017
ESPACE MONTAGNE

Sentiers
GR @
GR de pays @
PR @
Sens de marche conseillé

Balisage
Signalétique
Lieu-dit