

Conseils pratiques

Prévoyez de bonnes chaussures de marche, de quoi manger, de quoi boire et de quoi vous protéger du froid, de la pluie et du soleil. Ces chemins traversent des espaces naturels d'une grande richesse mais d'une toute aussi grande fragilité, ainsi que des propriétés privées, des cultures, des élevages et des exploitations forestières qui n'aspirent qu'à la tranquillité et au respect... Aussi, à nous d'être des invités discrets...



Pour la tranquillité des troupeaux, de la faune sauvage et des propriétés privées, tenez votre chien en laisse.



Pour le respect des éleveurs, barrières et portillons doivent être refermés après votre passage.



Les restes de pique-nique et autres déchets n'ont pas leur place en pleine nature.



La nature est sensible aux incendies, il est interdit d'allumer un feu.

Numéros utiles

Secours: 18 ou 112
Météo France Ardèche : 08 92 68 02 07
Office de tourisme de la Montagne Ardéchoise, bureau du secteur : Sainte-Eulalie : 04 75 38 89 78
Si vous rencontrez des anomalies sur votre passage (erreurs ou absence de balisage, décharges sauvages, dégradations, manque de sécurité, ... ou autres), merci de le signaler aux offices de tourisme ou grâce à l'application SURICATE® sur <http://sentinelles.sportsdenature.fr/>

Les fiches randonnées de la Montagne ardéchoise sont téléchargeables gratuitement sur : www.randonnees-ma.fr

1000m de dénivelée séparent le point le plus bas de la commune de Borée et son point le plus haut : le Mont Mézenc (1753m). Aussi, gravir le Mont Mézenc au départ du village semble être une évidence, une sorte de pèlerinage. Le circuit propose

Le massif du Mézenc

Le Mézenc, sommet le plus élevé d'Ardèche et le troisième du Massif Central, est le résultat d'une forte activité volcanique. Situé à la frontière entre deux départements (la Haute-Loire et l'Ardèche) et deux régions (Auvergne et Rhône-Alpes), il se caractérise par un sommet à 2 têtes : l'une en Ardèche côté Croix de Boutières à 1753m et l'autre en Haute-Loire côté Croix de Peccata à 1744m, qui sont dus à deux éruptions différentes.

En bordure Est du Massif Central, il fait partie du massif des Hautes Boutières (partie des Monts du Vivarais) qui est une grande caldera dont l'étendue va de Chaudeyrolles à Saint Jean Sourn et de la vallée du Signon au Gerbier de Jonc, au pied duquel se trouve la source de la Loire. Le système volcanique est assez rare dans le monde volcanologique par ses éruptions phréatomagmatiques (lave qui rencontre de l'eau lors de l'éruption, ce qui crée une forte explosion) qui ont formé de nombreux Maars (résultats de l'explosion qui est un

empilement de fines scories), dont un des plus connus est le maar de Borée.

Du col de la Croix de Boutières, jusqu'au sommet du Mézenc, il est possible d'avoir une vue rare sur la vallée du Rhône et le massif alpin du Mont Blanc au Mont Viso à l'Est et la Chaîne des Puys du Massif Central à l'Ouest.

Les coulées basaltiques sont essentiellement phonolitiques (roche qui résonne quand on la frappe).

Hubert-Marie PITEUX, Conseiller municipal de Borée.

Le massif du Mézenc a un relief relativement doux mais un climat rude. Ici souffle la burlle, un vent glacé et tempétueux qui amoncelle la neige en d'immenses congères.

Le printemps voit fleurir sur les alpages narcisses et jonquilles, violettes et gentianes et même le rare lys martagon. Puis mûrissent les myrtilles. Les marmottes sifflent et les milans royaux valsent dans le ciel d'une grande pureté.

Montagne ardéchoise

Parcours de randonnées à la journée ou à la demi-journée

Départ : Borée



Le mont Mézenc

29
Très difficile

- Cirque des Boutières
Mont Mézenc -

27,5 km

Alt maxi : 1733 m

Alt mini : 1019 m

+995 m


8h00





www.randonnees-ma.fr





Départ de la place du village (Point Infos Rando et poteau).


1 Sortir de la place par le Nord en direction de la Croix de Boutières (PR). 


2 Au niveau du réservoir (poteau), continuer tout droit toujours en direction de la Croix de Boutières (PR). Passer sous les Roches de Borée. Le cirque de Boutières s'ouvre avec au Nord le Mont Mézenc. 


3 Au carrefour de l'Esculier (poteau), au pied du Gouleyou (petit Gerbier), continuer à droite vers la Croix de Boutières (PR). Le chemin monte en lacet jusqu'au hameau du Raffet. 


4 Au Raffet, regagner la D410, la longer à droite sur environ 900m (PR). 


5 Au croisement du Favet (poteau), monter par le sentier à gauche en direction de la Croix de Boutières (GR). Sur les pâturages des pentes du Mézenc, paissent des vaches qui donnent une viande persillée succulente : le fin gras (AOC). C'est entre autres la Cistre ou fenouil des Alpes qui donne ce goût si particulier à la viande. 


6 Au col de la Croix de Boutières, une table d'orientation se trouve en contrebas le long de la route. Rejoindre le parking. Pour monter au Mézenc prendre le chemin plein Nord (GR) qui s'enfonce dans le bois. A la sortie de la forêt, prendre le sentier pierreux qui relie les 2 sommets du Mézenc. 


7 Une table d'orientation se trouve sur celui coté 1753m et la croix est sur celui coté 1744m. Du sommet, la vue est somptueuse, embrassant 13 départements jusqu'au Mont Ventoux. Les Estables, le village en contrebas côté Haute-Loire accueille de nombreux touristes notamment l'hiver avec sa station de ski alpin et son magnifique domaine de ski de fond sur l'Alambre. Redescendre par le même chemin. 


6 Au col de la Croix de Boutières (poteau), prendre le chemin en face en direction de Montouse (GR). Longer le bord de Cirque de Boutières et ses roches de Cuzets. Passer non loin de la ferme de Fonteysse. 


Traverser à 2 reprises la route. Non loin se trouve l'ancienne Chartreuse Bonnefoy fondée au XIIème siècle dont la visite est vivement recommandée. 


8 Au croisement de chemin (poteau), monter à gauche en direction de Montouse (GR). Passer 2 portillons, longer la clôture (troupeaux de vaches). 

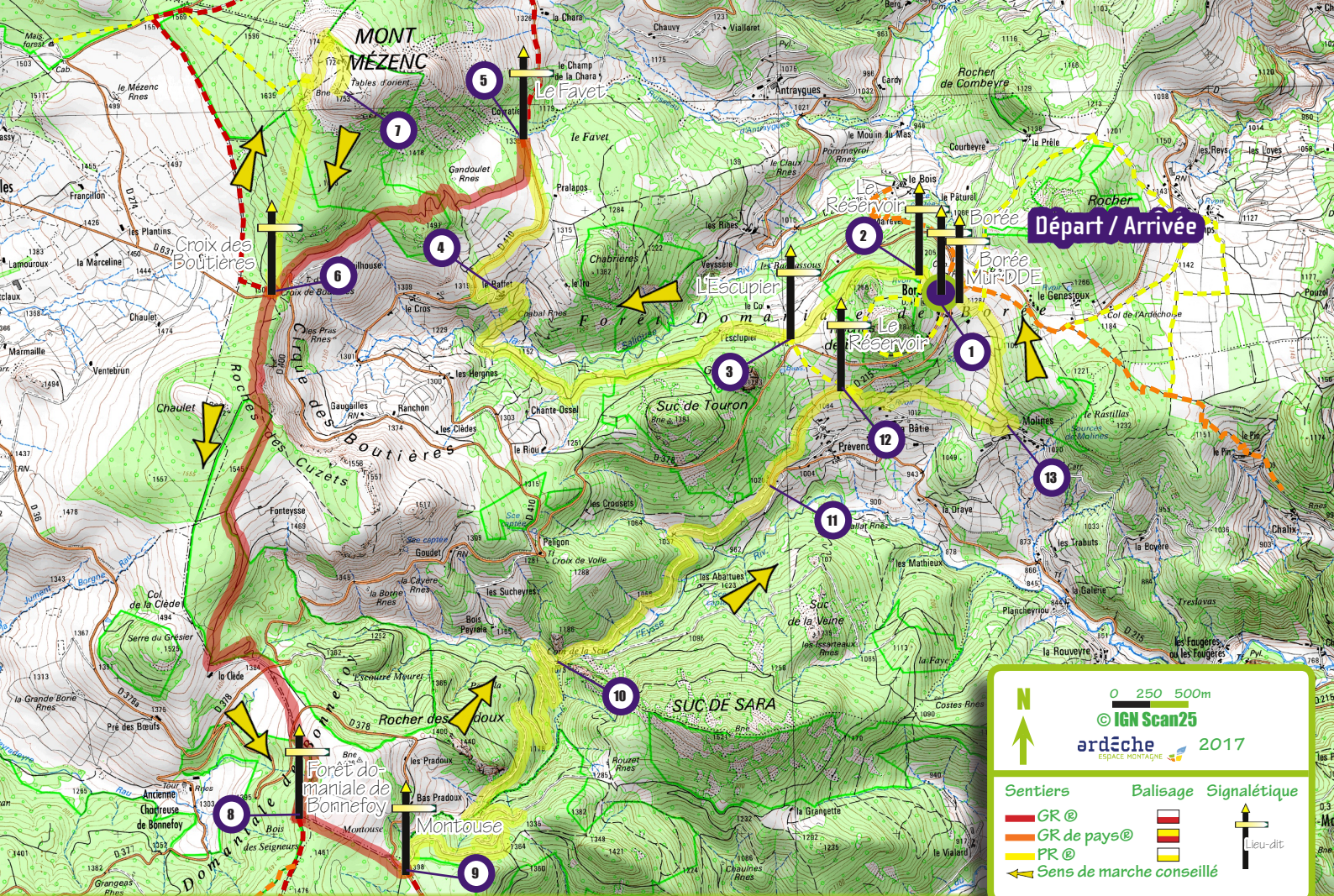
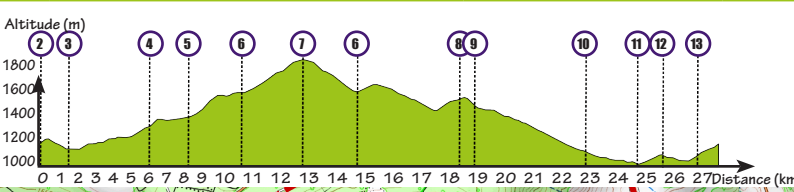
9 Montouse (Poteau), redescendre à Borée par la piste forestière qui démarre de l'autre côté de la route (PR). Le long de la piste qui fait de nombreux lacets, les framboises sont abondantes. 

10 Au niveau du carrefour de pistes du Coin de la Scie, passer le pont et continuer en face. L'épine dorsale du suc de Sara au Sud-Est met bien en évidence les pentes abruptes de chaque côté. Il se gravit entre autres par un petit chemin raide qui démarre au Coin de la Scie. 

11 1.5km après, retrouver la route dans une épingle, la remonter sur 600m. 

12 Au croisement « Le Réservoir » (poteau), pendre le chemin qui descend vers Molines (PR). Très joli sentier, encadré par des murets qui passe entre les prés, avec une jolie vue sur les suc de Sara (forme pyramidale), du Gerbier (forme de Ferrero Rocher!)... 

13 Non loin de Molines, commencer la remontée à gauche (épingle), passer devant une croix sous un merisier ; ces petites cerises sont délicieuses ! Remonter vers le village de Borée au plus court. 



IGN Scan25
ardèche 2017
ESPACE MONTAGNE

Sentiers
 GR @
 GR de pays @
 PR @

Balisage




Signalétique



 Lieu-dit

Sens de marche conseillé
