

Montagne ardéchoise

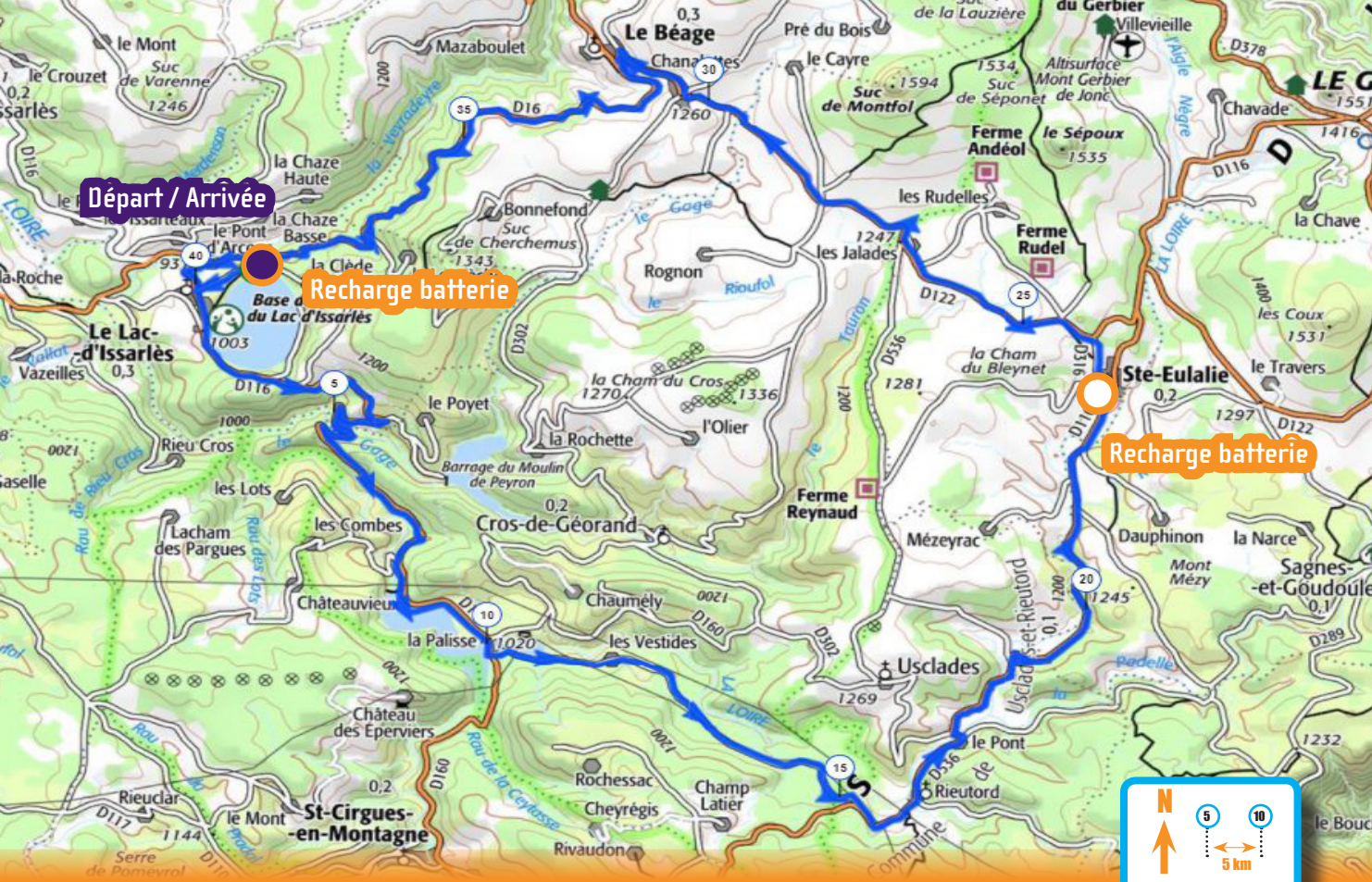
Parcours en vélo électrique, tous chemins et cyclotourisme

Départ : Lac-d'Issarlès



Les hauts plateaux ardéchois


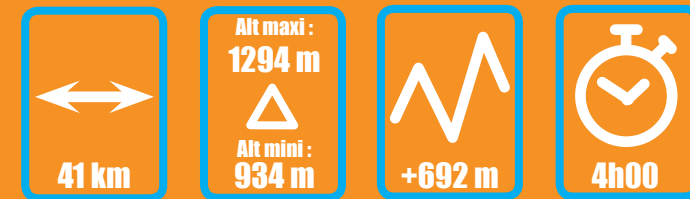
13 - A la rencontre du plateau Ardéchois -
Moyen



Descriptif

Départ du village pour le col du Gage, superbe vue sur le lac. Au lieu dit La Palisse, le barrage du même nom avec son imposante voûte de 57m de haut, sur la Loire. Il sert de réservoir de régulation pour l'usine hydroélectrique de Montpezat. A Rieutord église néo-romane qui date de 1847. Le village de Rieutord est au pied du Bauzon, volcan qui détourne définitivement la jeune Loire de son trajet vers la Méditerranée pour la guider vers l'Atlantique. Le pont de Rieutord qui enjambe la Loire, construit vers 1830, est la réplique parfaite du pont Tilsitt de Lyon. Dans le village

de Sainte-Eulalie ne manquez pas le ferme de Clastre au toit de genêts, classée monument historique, et son jardin botanique l'Hort de Clastre. C'est par la route départementale, tout au long de laquelle de nombreux points de vue sur toute la Montagne Ardéchoise s'offriront à vous, que vous rejoindrez le village du Béage ; à voir une belle fontaine (1910) près de l'église. Belle descente par la vallée de la Veyradeyre jusqu'au Lac-d'Issarlès.



Position	Direction	Nom route	Km effectués	Altitude	A voir	Services
Lac-d'Issarlès, Camping			0 km	1106 m	Le lac, baignade	Camping des bords du lac
Lac-d'Issarlès, Camping	↖	Voie communale	0,28 km	1006 m		
Village du Lac-d'Issarlès, Voie communale / D 116	↖	D 116	0,82 km	998 m	Village du Lac-d'Issarlès, baignade, grottes troglodytes, église avec toit de lauzes	Restaurants, épicerie, bar, boulangerie, boucherie, presse, agence postale
D 116 / Voie communale	↑	D 116	2,76 km	1091 m		
D 116 / Voie communale	↗	D 116	4,18 km	1024 m	Col du Gage, superbe vue sur le lac d'Issarlès	
D 116 / Voie communale	↑	D 116	8,22 km	982 m	Barrage de la Palisse	
D 116 / D 160	↗	D 160	9,97 km	1025 m		
D 160 / Voie communale	↖	Voie communale	10,15 km	1018 m	Vallée de la Loire	
Voie communale / D 536	↖	D 536	15,46 km	1144 m		
Rieutord, D536 / Voie communale	↖	D 536	16,28 km	1118 m	Route à droite la ferme de la Besse du XVème 1,5 km aller retour	Restaurants, épicerie, bar
D 536 / D 116	↗	D 116	17,44 km	1136 m	Pont sur la Loire, réplique parfaite du pont Tilsitt de Lyon	
D 116 / Voie communale	↑	D 116	18,73 km	1169 m	Vallée de la Loire	
D 116 / Voie communale	↖	D 116	22,44 km	1189 m	Pont sur la Loire	
Sainte-Eulalie	↑		23,35 km	1231 m	Ferme de Clastre, toit de genêts, monument historique. Jardin ethnobotaniques l'hort de Clastre	Restaurants, bar, épicerie, boulangerie, boucherie, presse, souvenirs, tabac, produits locaux, Office de Tourisme
D 116 / D 316	↖	D 316	23,43 km	1231 m		
D 316 / D 122	↖	D 122	24,17 km	1284 m		
D 122 / Voie communale / D 536	↑	D 122	24,62 km	1294 m		
Hameau des Jallades, D 122 / D 536	↗	D 122	26,93 km	1248 m	Un peu après le sur votre gauche, ancienne ferme au toit de genêts	
D 122 / Voie communale	↑	D 122	28,15 km	1289 m		
D 122 / D 377 / D 302	↑	D 122	30,41 km	1262 m	Belle fontaine (1910) sur la place du village	Restaurants, épicerie, boulangerie, boucherie, bar, souvenirs, presse tabac, produits locaux
Le Béage, D 122 / D 16	↖	D 16	31,67 km	1207 m		
D 16 / D 116	↖	D 116	39,48 km	934 m		
Village du Lac-d'Issarlès	↖		40,22 km	999 m		
Camping	↗		41 km	1006 m		

○ Possibilité de recharge de batterie

ardèche
ESPACE MONTAGNE



Les sucs de la Montagne Ardéchoise