

## Conseils pratiques

Prévoyez de bonnes chaussures de marche, de quoi manger, de quoi boire et de quoi vous protéger du froid, de la pluie et du soleil. Ces chemins traversent des espaces naturels d'une grande richesse mais d'une toute aussi grande fragilité, ainsi que des propriétés privées, des cultures, des élevages et des exploitations forestières qui n'aspirent qu'à la tranquillité et au respect... Aussi, à nous d'être des invités discrets...



Pour la tranquillité des troupeaux, de la faune sauvage et des propriétés privées, tenez votre chien en laisse.



Pour le respect des éleveurs, barrières et portillons doivent être refermés après votre passage.



Les restes de pique-nique et autres déchets n'ont pas leur place en pleine nature.



La nature est sensible aux incendies, il est interdit d'allumer un feu.

## Numéros utiles

Secours: 18 ou 112  
Météo France Ardèche : 08 92 68 02 07  
Office de tourisme de la Montagne Ardéchoise, bureaux du secteur : Ste-Eulalie : 04 75 38 89 78 - St-Cirgues-en-Montagne : 04 75 94 09 35  
Si vous rencontrez des anomalies sur votre passage (erreurs ou absence de balisage, décharges sauvages, dégradations, manque de sécurité, ... ou autres), merci de le signaler aux offices de tourisme ou grâce à l'application SURICATE® sur <http://sentinelles.sportsdenature.fr/>

Les fiches randonnées de la Montagne ardéchoise sont téléchargeables gratuitement sur : [www.randonnees-ma.fr](http://www.randonnees-ma.fr)

Une randonnée à la quête des nombreuses croix érigées le long des chemins sur les hauteurs de Saint-Cirgues-

en-Montagne qui réserve quelques points de vue inattendus.

### A quoi servaient les croix plantées le long des chemins?

«En quittant Saint-Cirgues-en-Montagne vous passez devant de nombreuses croix, il faut dire que le village en contient un certain nombre. Le premier rôle de la croix est de christianiser un lieu ; soit pour remplacer un ancien lieu de culte païen, soit pour rassurer face à la peur et à l'incertitude induite par les croisements, dans les villages, elles servent à protéger les habitants et donc se rencontrent fréquemment à l'entrée et à la sortie. Il ne faut pas non plus négliger le rôle indicateur des croix, que ce soit au croisement

ou au sommet des cols, qui jouent plus ou moins le rôle d'une borne indicatrice ou d'un cairn. Certaines croix servent aussi à commémorer un évènement, souvent une bataille dont l'origine se perd dans la nuit des temps. Par exemple, la croix du combat censée commémorer selon la tradition locale une bataille de la Guerre de 100 ans. Au détours de nos chemins vous croiserez également des croix de mission, érigées en souvenir de ces missions visant à restaurer la pratique religieuse.»  
Elodie Blanc, historienne

### Le train à Saint-Cirgues-en-Montagne : oui...et puis non

«Votre chemin de retour, vous ramène à Saint-Cirgues-en-Montagne au dessus de la route dite du tunnel. Il s'agit du tunnel du Roux, dont l'histoire est fort belle. Elle commence en 1911. Cet ouvrage d'art devait servir au passage de la voie ferrée le Puy –Aubenas, qui devait passer, entre autres, par le Monastier, Issarlès, Saint-Cirgues-en-Montagne, Montpezat-sous-Bauzon. Les difficultés techniques commençaient entre Montpezat-sous-Bauzon

et l'entrée du tunnel du Roux en raison du très fort dénivelé. Le lotissement à la sortie du village de Saint Cirgues s'appelle aujourd'hui encore la plate-forme, car il devait s'agir de la plate-forme de la gare de marchandise prévue à cet endroit. Cette ligne de chemin de fer ne verra jamais le jour, le tunnel sera réaffecté à la circulation routière, et la plate forme à la construction et l'habitat.»  
Elodie Blanc, historienne

# Montagne ardéchoise

Parcours de randonnées à la journée ou à la demi-journée

Départ : St-Cirgues-en-Montagne



Serre de Piéfaud

9

- Serre de Piéfaud -

Difficile

10,5 km

Alt maxi : 1308 m

Alt mini : 1052 m

+325 m

4h00




[www.randonnees-ma.fr](http://www.randonnees-ma.fr)

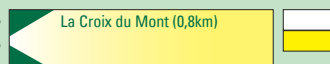


Place de Saint-Cirgues-en-Montagne (point info rando)  
Parking sur la place du village

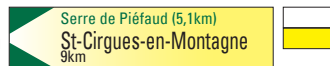
- 1 Au poteau « Place de Saint-Cirgues-en-Montagne », remonter la rue principale en suivant :



Au niveau de l'église, rejoindre les lames directionnelles sur le mur, plus haut à l'angle de maison et prendre la rue qui devient chemin sur la gauche en suivant :



- 2 Passer devant la Croix du Mont  
Au poteau « Le Pradal », prendre la route à gauche en suivant :



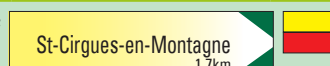
Après un passage en crête, traverser une plantation d'épicéa puis à l'intersection, rejoindre Pomeyrol

- 3 Au milieu du hameau, prendre à droite puis 200m après, emprunter le sentier qui descend sur la gauche

- 4 Traverser un pont. Prendre à droite la route départementale pendant 50m et après l'épingle, prendre la piste qui monte dans la forêt domaniale sur la gauche

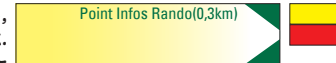
Après 180m de dénivellée, passer à proximité du Serre de Piéfaud puis redescendre jusqu'à un croisement important de piste au niveau d'une citerne (réservoir d'eau pour la protection des feux de forêt)

- 5 Au poteau « Citerne », prendre la piste plein nord en suivant :



- 6 Après une descente en lacet, rejoindre la route du tunnel du Roux. Au poteau « Lotissement Saint-Cirgues-en-Montagne » longer la route 50m à gauche puis à l'entrée du lotissement prendre le chemin qui longe la rivière à gauche avant de rejoindre le pont en suivant :

Point Infos Rando(0,3km)



Au poteau « Saint-Cirgues-en-Montagne (le pont) », rejoindre la place par la route principale du village sur la gauche en suivant :

Point Infos Rando(0,3km)

