

Randonnée sur les flancs de la commune de Lachapelle-Graillose qui plongent dans la Loire.

### Au pays des croyances

Bienvenue, Messieurs Dames, dans un territoire rempli de croyances et de mystères... où fontaines guérisseuses et «pierres à venin» font partie intégrante du patrimoine folklorique local.

Près de la chapelle Saint-Clair sur la commune d'Issanlas, existe une fontaine dans une narce (lieu humide, zone tourbeuse) qui aurait le pouvoir de guérison (notamment pour les yeux). Un pèlerinage annuel y conduit. La coutume veut que l'on y jette une pièce de monnaie afin de pouvoir profiter des vertus de l'eau : cela ne manquait pas, autrefois, d'intéresser les gamins espiègles.

Pour les Celtes, la narce est un royaume intermédiaire où l'enfant et le paradis communiquaient. C'était un lieu de culte pour calmer les dieux.

Les «pierres à venin», d'origine préhistorique, font partie des croyances celtes : la variolithe, que l'on trouve dans le lit de la Durance, a été transportée et troquée par les bergers transhumants dans tout le massif central.

Ces Pierres de feu guérissent les brûlures et protègent la maison des incendies.

Cette médecine de sorcellerie a été folklorisée par les ecclésiastiques. D'origine druidique, elle était transmise oralement. Leurs utilisateurs ont été persécutés sous l'Inquisition.

Passages ombragés en forêt et traversées de jolis hameaux font de ce circuit une randonnée agréable et reposante.

Dans chaque village, chaque hameau, une ferme au moins en possédait. Issues d'héritages lointains, ces pierres auraient un pouvoir thérapeutique particulier, magique pourrait-on dire !

Il y a seulement un siècle, la médecine se résumait aux vertus des plantes naturelles. Il y avait peu de remèdes pour les bêtes (alors seules richesses des paysans). Ceux-ci se tournaient alors vers les croyances populaires : les vertus des pierres à venin, des «suzés».

Il faut bien dire qu'à l'heure actuelle, ces pierres ne servent plus ou si peu : on préfère à présent avoir recours au médecin ou au vétérinaire selon le cas. Certains paysans les laissaient tremper en permanence dans un seau d'eau : les pierres communiquaient leurs vertus à l'eau que l'on pouvait alors boire. Elles étaient notamment utilisées contre les morsures de serpents, étant elles-mêmes croyait-on une concentration de venins.

Sources :

- Guillaume PAUMIER, accompagnateur en Montagne.
- Extrait de la revue « REGAIN » n° 23 de juillet 1990 (éditée par l'imprimerie Brient de Coucouron 07470)
- Conférence d'Elodie BLANC (historienne, conteuse)
- Documents du SEREST (société d'étude et de recherche des survivances traditionnelles) par Hugues BERTON.

# Montagne ardéchoise

Parcours de randonnées à la journée ou à la demi-journée

Départ : La Chapelle-Graillose



Eglise de la Chapelle-Graillose

27  
Moyen

- Vazeilles  
Pont de la Borie -



## Conseils pratiques

Prévoyez de bonnes chaussures de marche, de quoi manger, de quoi boire et de quoi vous protéger du froid, de la pluie et du soleil. Ces chemins traversent des espaces naturels d'une grande richesse mais d'une toute aussi grande fragilité, ainsi que des propriétés privées, des cultures, des élevages et des exploitations forestières qui n'aspirent qu'à la tranquillité et au respect...

Aussi, à nous d'être des invités discrets...



Pour la tranquillité des troupeaux, de la faune sauvage et des propriétés privées, tenez votre chien en laisse.



Pour le respect des éleveurs, barrières et portillons doivent être refermés après votre passage.



Les restes de pique-nique et autres déchets n'ont pas leur place en pleine nature.



La nature est sensible aux incendies, il est interdit d'allumer un feu.

## Numéros utiles

Secours: 18 ou 112

Météo France Ardèche : 08 92 68 02 07

Office de tourisme de la Montagne Ardéchoise, bureaux du secteur :

Lac-d'Issarlès : 04 66 46 17 69 - Coucouron : 04 66 46 12 58

Si vous rencontrez des anomalies sur votre passage (erreurs ou absence de balisage, décharges sauvages, dégradations, manque de sécurité, ... ou autres), merci de le signaler aux offices de tourisme ou grâce à l'application SURICATE® sur <http://sentinelles.sportsdenature.fr/>

Les fiches randonnées de la Montagne ardéchoise sont téléchargeables gratuitement sur : [www.randonnees-ma.fr](http://www.randonnees-ma.fr)



[www.randonnees-ma.fr](http://www.randonnees-ma.fr)







Départ de la place de l'Eglise (Point Info Rando et poteau).


6 Non loin de la pierre, à un croisement, prendre le chemin en face et rejoindre le village de La Chapelle-Graillose par derrière l'église.




1 Rejoindre la D16 en direction du Pièbre (PR). 

2 Au niveau de la D16, longer la route en direction de Laffare (PR). Juste avant la cimetièrre, prendre la petite route sur la gauche (PR). Longer la piste au milieu des prés puis descendre le vallon à droite et déboucher sur une petite route. La remonter à droite pour finalement retrouver la D16. La traverser et emprunter le chemin en face. 

3 Au croisement de la Mouline (poteau) en direction du Pont de la Borie (GR). 100m après, longer la route sur une courte distance avant de s'enfoncer dans le bois par le chemin à droite. Vers Vazeilles, la vue se dégage et il est possible de distinguer en arrière plan les sucus du Taupernas (1609m) et du Montfol (pointu) (1601 m) ainsi que le village d'Issarlès de l'autre côté de la Loire. Traverser le hameau de Vazeilles et continuer de descendre vers le pont de la Borie en traversant un pâturage (Portillons) (GR). Ne pas manquer les belles coulemelles « Lépiotes élevées », particulièrement savoureuses jeunes (goût de noisette). 

4 Au pont de la Borie (poteau), remonter à droite en direction de La Chapelle-Graillose (GRP). Au niveau du petit barrage, observer la passe à poissons. 

5 Traverser le hameau de Ventalon, continuer de monter dans la forêt par une petite route puis un chemin. Vue sur le village du Lac d'Issarlès avec en arrière plan : Le Mont Mézenc et sa forme de lion couché. Sortir de la forêt au niveau des Chazornes. Longer la petite route et sur la droite 300m après, méditer près de la pierre qui marque un haut lieu d'énergie cosmo-tellurique découvert par un radiesthésiste en 1993. 



La Loire au pont de la Borie : passe à poissons

