

Limitrophe avec la Haute Loire, Issarlès est un des villages les plus anciens de la Montagne Ardéchoise. Le lac d'Issarlès faisait partie d'Issarlès avant la création d'une commune indépendante en 1929.

Etymologiquement Issarlès, « Is Sar Ledge », signifierait « situé sur la Loire » ou encore,

Randonner à Issarlès

Nos chemins de randonnée vous permettront d'aborder des paysages différents et extrêmement pittoresques ainsi qu'un patrimoine plein d'intérêts.

Sur le haut de la commune, Lachamp de la Lèche au pied du Mézenc vous fera découvrir des horizons infinis ouverts sur la chaîne des Sucs depuis le Mézenc jusqu'à la barre des Coux en passant par le Gerbier. Domaine des landes dénudées, de la burlle, des fermes isolées qui pour certaines ont gardé leurs toits de lauzes et des paillasses après votre passage.

Les pentes de la vallée de la Loire recouvertes de forêts de hêtres, pins et sapins qui alimentent les deux scieries de la commune et abritent petit et grand gibier. Même nos maquisards durant la deuxième guerre au lieu dit « La Griffonade » dégringolent jusqu'au vieux bourg d'Issarlès, construit sur un plateau basaltique à 950 m,

Issart, forme occitane d'essart : arrachement ou coupe de bois, clairière, lieu défriché, abatis.

Joli circuit à travers pâturages verdoyants, forêts de sapins et petits hameaux sur les hauteurs d'Issarlès. Vous pourrez suivre le «Chemin du Bac» (balisé en 2014).

ancien prieuré de l'Abbaye du Monastier qui possède de belles maisons de granite autour de deux grandes places ombragées et son église du XI^e siècle.

Enfin vous serez éblouis par les gorges méconnues de notre fleuve « Ledge » (Loire) taillées dans le basalte et le granite depuis le bateau jusqu'au pied de l'Orcival, son affluent. Eh oui, nous avons un bateau ou plutôt un bac qui permettait aux gens qui se rendaient aux grosses foires du village de traverser La Loire. Tout cela a disparu depuis la construction du barrage de La Palisse ; nos vieux moulins d'Armand, d'Augier (...) se sont arrêtés mais méritent le détour.

Restent nos « gours », nos plages de sable et nos truites appréciées de nos visiteurs l'été.

A bientôt sur nos chemins de randonnée.

L'équipe municipale d'Issarlès

Montagne ardéchoise

Parcours de randonnées à la journée ou à la demi-journée

Départ : Issarlès



Les chemins d'Issarlès

22
Moyen

- Les Arcis -



Conseils pratiques

Prévoyez de bonnes chaussures de marche, de quoi manger, de quoi boire et de quoi vous protéger du froid, de la pluie et du soleil. Ces chemins traversent des espaces naturels d'une grande richesse mais d'une toute aussi grande fragilité, ainsi que des propriétés privées, des cultures, des élevages et des exploitations forestières qui n'aspirent qu'à la tranquillité et au respect...

Aussi, à nous d'être des invités discrets...



Pour la tranquillité des troupeaux, de la faune sauvage et des propriétés privées, tenez votre chien en laisse.



Pour le respect des éleveurs, barrières et portillons doivent être refermés après votre passage.



Les restes de pique-nique et autres déchets n'ont pas leur place en pleine nature.



La nature est sensible aux incendies, il est interdit d'allumer un feu.

Numéros utiles

Secours: 18 ou 112

Météo France Ardèche : 08 92 68 02 07

Office de tourisme de la Montagne Ardéchoise, bureaux du secteur :

Lac-d'Issarlès : 04 66 46 17 69 - Coucouron : 04 66 46 12 58

Si vous rencontrez des anomalies sur votre passage (erreurs ou absence de balisage, décharges sauvages, dégradations, manque de sécurité, ... ou autres), merci de le signaler aux offices de tourisme ou grâce à l'application SURICATE® sur <http://sentinelles.sportsdenature.fr/>

Les fiches randonnées de la Montagne ardéchoise sont téléchargeables gratuitement sur : www.randonnees-ma.fr





www.randonnees-ma.fr





Départ : Place de l'Eglise.


- 1** Prendre la route plein Nord en direction de la deuxième place, qui a gardé sa magnifique pelouse (poteau). Elle servait dans le passé pour les foires et marchés. Suivre la route de gauche en direction des Arcis (PR). Longeur la D116 250m avant de bifurquer par un chemin sur la droite qui débouche juste au dessus du Moulin d'Armand.



- 2** Se diriger vers le pont sur l'Orcival et monter par le chemin juste avant le pont à droite (PR). Le chemin est raide au début et s'aplanit à l'approche du hameau Les Arcis.



- 3** Dans le hameau (poteau), poursuivre la route en direction de Planeze (PR).


- 4** Juste après le virage de la route, monter à gauche par le chemin vers Bouffevent



- 5** Au niveau de la maison de Bouffevent, bifurquer à gauche par la jolie piste en balcon.


- 6** Au croisement de chemins de Planèze (poteau), continuer en face en direction de d'Issarlès par Le Mont (GRP). Joli chemin emmuré. Déboucher dans le hameau du Mont, longer la route sur 100m à gauche.


- 7** A la sortie du hameau, près d'un lavoir abandonné (poteau), descendre vers Issarlès à droite (GRP) par la jolie calade entre les genêts puis sous les arbres alignés

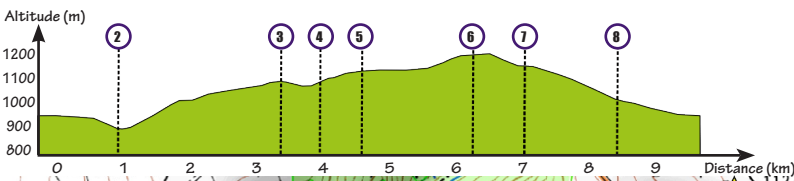


- 8** Au Crouzet, longer la route à droite sur 300m avant de retrouver la route qui mène à Issarlès à gauche. Eviter le lacet en coupant par la piste à gauche. Retomber sur les places.






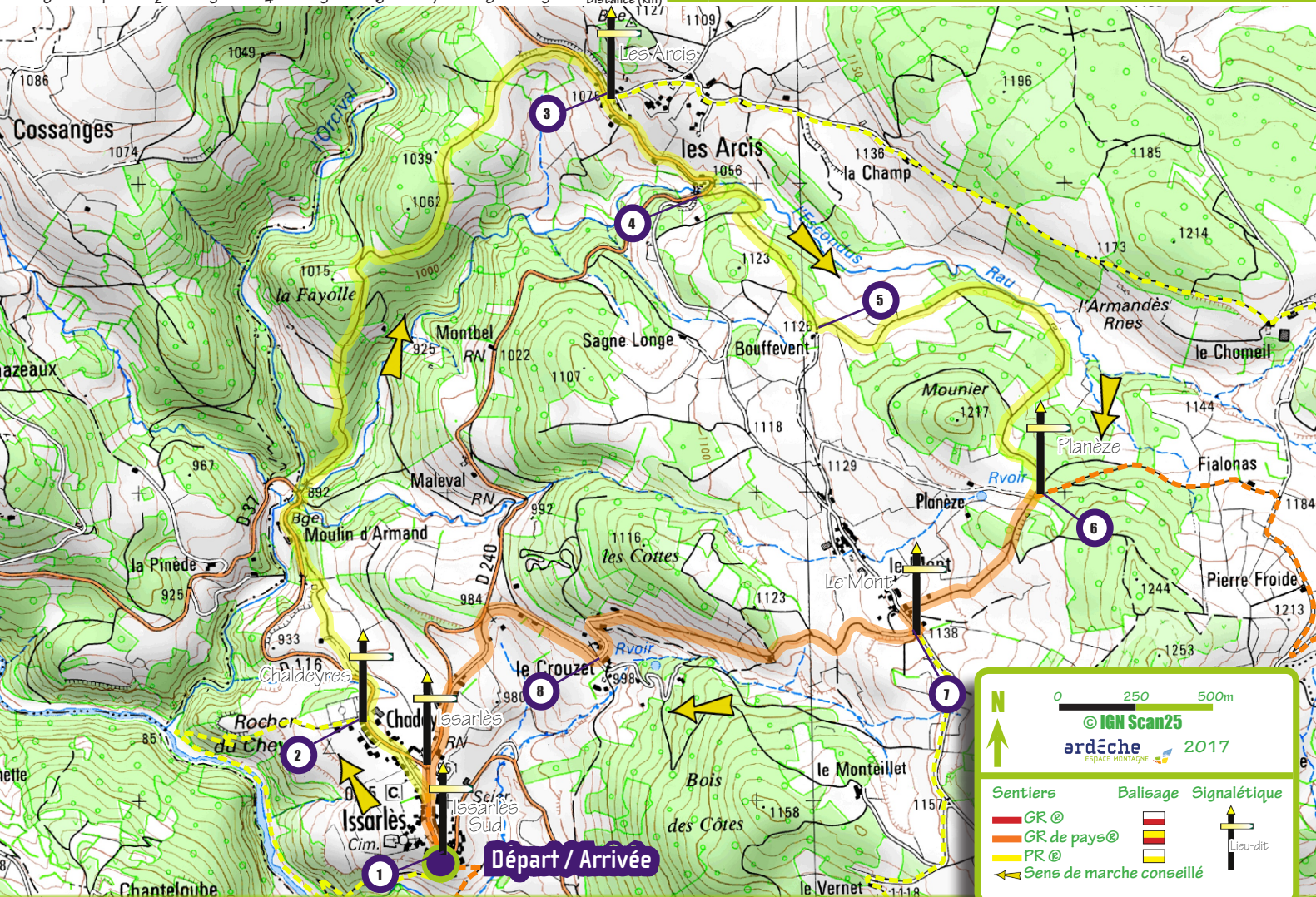
La place d'Issarlès



Variante

- 1** Possibilité de variante par le chemin du Bac entre les points 1 et 2. On longe la Loire sur 2km.





0 250 500m

© IGN Scan25
ardèche 2017

Sentiers	Balisage	Signalétique
GR ©		
GR de pays ©		
PR ©		
Sens de marche conseillé		