

# Montagne ardéchoise

Parcours en vélo électrique, tous chemins et cyclotourisme

Départ : Les Estables



Le mont Mézenc

8

- Les confins, Haute Loire et Ardèche -

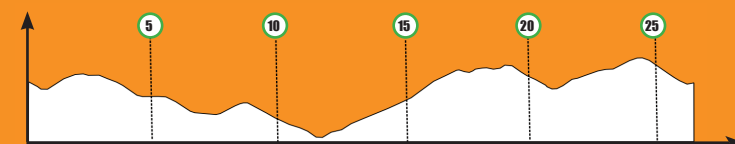
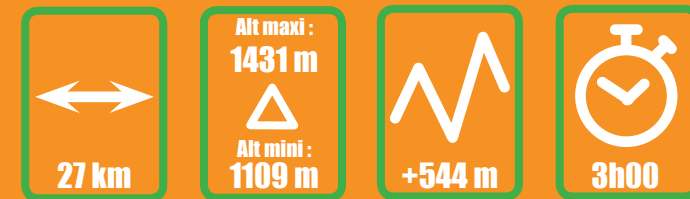
Facile




## Descriptif

C'est par la très belle route communale (dite des Deux Rabbes) que vous commencez votre circuit, vous rencontrerez de superbes points de vue sur toute la montagne. Après avoir traversé la vallée de la Veyradeyre, vous rejoindrez le village du Béage ; à voir une belle fontaine (1910) près de l'église. Vous allez passer à proximité du suc de la Lauzière, comme son nom l'indique ce site servait autrefois de carrière de lauzes pour

couvrir le toit des maisons. Vous passerez ensuite à côté des ruines de la Chartreuse de Bonnefoy fondée en 1156. Seuls le portique d'entrée, le clocher de l'église et surtout le bâtiment du prieur restent en place. Un peu après la limite des départements de la Haute-Loire et de l'Ardèche, en contre bas de la route, des marmottes ont élu domicile.



| Position                         | Direction | Nom route        | Km effectués | Altitude | A voir  | Services |
|----------------------------------|-----------|------------------|--------------|----------|---|----------|
| Les Estables, Office de Tourisme |           |                  | 0 km         | 1332 m   | <div style="display: flex; justify-content: space-between;"> <div style="width: 45%;"> <p>Les Estables, nombreux toits de lauzes</p> <p>Très belle vue sur la Montagne ardéchoise</p> <p>Col du Chabanis, vue panoramique sur la Montagne ardéchoise</p> <p>Très belle vue sur le village du Béage et la vallée de la Veyradeyre</p> <p>Belle fontaine sur la place du village</p> <p>Vue panoramique sur toute la Montagne Ardéchoise</p> <p>Ruine de la Chartreuse de Bonnefoy. Oeuvre du parcours artistique de la Ligne de partage des Eaux par Stéphane Thidet</p> <p>500 m plus loin la superbe ferme de Pré des Bœufs</p> </div> <div style="width: 45%;"> <p>Restaurants, épicerie, boulangerie, boucherie, bar, souvenirs, presse tabac, magasin de sport, produits locaux, Office de Tourisme, <b>magasin Phonolite</b> </p> <p>Restaurants, épicerie, boulangerie, boucherie, bar, souvenirs, presse tabac, produits locaux</p> </div> </div> |          |
| Voie communale / D 36            | ↑         | Voie communale   | 0,1 km       | 1325 m   |   |          |
| Voies communales                 | ↖         | Voies communales | 2,83 km      | 1360 m   |   |          |
| Voies communales                 | ↖         | Voies communales | 5,8 km       | 1261 m   |   |          |
| Voie communale / D 535           | ↖         | D 535            | 6,83 km      | 1215 m   |   |          |
| Voie communale / D 122           | ↑         | D 122            | 8,56 km      | 1262 m   |   |          |
| D 122 / Voie communale           | ↖         | D 122            | 9,9 km       | 1193 m   |   |          |
| Le Béage, D 122 / D 16           | ↖         | D 122            | 13,54 km     | 1206 m   |   |          |
| D 122 / Voie communale           | ↗         | D 122            | 13,77 km     | 1218 m   |   |          |
| D 122/D 377/D 302                | ↖         | D 377            | 14,79 km     | 1262 m   |   |          |
| D 377 / Voie communale           | ↑         | D 377            | 17,24 km     | 1387 m   |   |          |
| Chatreuse de Bonnefoy            |           | D 377            | 20,99 km     | 1311 m   |   |          |
| D 377 / D 378                    | ↖         | D 378            | 21,84 km     | 1355 m   |   |          |
| D 378 / D 378a                   | ↑         | D 378a           | 21,94 km     | 1350 m   |   |          |
| Les Estables, Office de Tourisme |           | D 36             | 26,64 km     | 1332 m   |   |          |

 Possibilité de recharge de batterie

 **ardèche**  
ESPACE MONTAGNE 



Le suc de Sara